

DEVECSER VÁROS ÖNKORMÁNYZATA KÉPVISELŐ-TESTÜLETÉNEK

16/2021. (IX.30.) önkormányzati rendelete a közterületek, településrészek elnevezéséről, a házszámozás rendjéről, valamint a művészeti alkotások közterületi elhelyezéséről

Devecser Város Önkormányzatának Képviselő-testülete Magyarország helyi önkormányzatairól szóló 2011. évi CLXXXIX. törvény 143. § (3) bekezdésében kapott felhatalmazás alapján, Magyarország helyi önkormányzatairól szóló 2011. évi CLXXXIX. törvény 13. § (1) bekezdés 3. pontjában és 51. § (5) bekezdésében meghatározott feladatkörében eljárva a következőket rendeli el:

1. Közterületek elnevezésére vonatkozó szabályok

1. § Közterületnév megállapítása, megváltoztatása vagy megszüntetése Devecser Város Önkormányzata Képviselő-testületének (a továbbiakban: Képviselő-testület) hatáskörébe tartozik.
2. § (1) Minden közterületet el kell nevezni.
 - (2) A társasházak épületei közötti szervizutakat, továbbá a mezőgazdasági célú utakat nem szükséges elnevezni.
 - (3) Új közterület nevét közterületként való bejegyzését követő 1 éven belül kell megállapítani.
 - (4) A közterület elnevezését a megállapításától számított 15 éven belül nem lehet megváltoztatni.
 - (5) Ha egy közterület a városrendezés, beépítés következtében két vagy több részre tagozódik, egységes közterületként megszűnik, az elkülönült közterületrésznek az elkülönüléstől számított 1 éven belül más nevet kell adni.
 - (6) Az elnevezett közterület természetes folytatásaként nyíló új közterületszakasz külön elnevezési eljárás nélkül a már elnevezett közterület nevét veszi fel (meghosszabbítás).
3. § (1) Közterületet személyről, tárgyról, állatról, növényről, történelmi eseményről, földrajzi névről vagy fogalomról lehet elnevezni.
 - (2) Élő személyről közterületet elnevezni nem lehet.
 - (3) Személyről közterületet elnevezni legkorábban halála után 20 évvel lehet.
 - (4) Közterület elnevezéssel emléket állítani olyan magyar személynek lehet,
 - a) akinek közismert tevékenysége a nemzet, a város vagy a környék történelmében kiemelkedő jelentőségű volt és személye közmegbecsülésnek örvend;
 - b) aki a tudomány, művelődés, sport vagy a társadalmi élet egyéb területén kimagaslóan jelentőset tett vagy alkotott, és ezáltal személyének emléke megőrzésre méltó;
 - c) akinek a város életében, történetében kiemelkedő szerepe volt, tevékenységével hozzájárult Devecser egészének vagy egy részének fejlődéséhez.
 - (5) Az új közterületek elnevezésénél betűk vagy számjegyek nem helyettesíthetik a

közterületnevek előtagját.

- (6) Nem lehet dátumot, számot tartalmazó elnevezést közterületnévnek felhasználni.
 - (7) A közigazgatási területen egy közterületnév csak egyszer szerepelhet.
 - (8) Közterületnév megállapításakor figyelemmel kell lenni a történelmi hagyományokra, a földrajzi környezetre és a nyelvhelyességi követelményekre.
 - (9) A történelmi hagyományokat őrző közterületnevek nem változtathatóak meg.
 - (10) A közterület elnevezése során törekedni kell arra, hogy az elnevezés rövid és közérthető, a magyar nyelvhelyesség szabályainak megfelelő legyen.
4. § (1) Közterület elnevezését, közterület elnevezésének módosítását bármely természetes személy, jogi személy, jogi személyiséggel nem rendelkező szervezet kezdeményezheti a Képviselő-testületnél.
- (2) Közterület elnevezésére, közterület elnevezésének módosítására vonatkozó előterjesztést annak Képviselő-testület elé történő benyújtása előtt 15 napra a helyben szokásos módon közzé kell tenni. Az elnevezéssel, módosítással kapcsolatban benyújtott észrevételeket is a Képviselő-testület elé kell terjeszteni.
5. § (1) Közterületnév változás esetén az állampolgárokat lakcím-bejelentési kötelezettség nem terheli.
- (2) Közterületnév változás esetén az állampolgároknak a változás lakcímgazolványban, valamint egyéb okmányokban történő átvezetésében közre kell működni.
 - (3) Közterületnév változása esetén a változást követően hivatalos ügyekben csak az új elnevezést lehet használni.
6. § A közterület városrendezés, beépítés vagy más módon történő megszűnésével – külön hatósági döntés nélkül – az utca neve is megszűnik.

2. Közterületi névjegyzék

7. § (1) A város közterületeinek nevét jegyzékbe kell foglalni.
- (2) A közterületi névjegyzék közhitelű nyilvántartás, amely tartalmazza:
 - a) a közterületnév elő- és utótagját,
 - b) a közterület jellegét,
 - c) a közterület elnevezésének, változtatásának időpontját, a képviselő-testületi határozat számát,
 - d) utalást arra, hogy a közterület bel- vagy külterületen található,
 - e) korábbi közterületnévre vonatkozó adatokat,
 - f) a közterület megszűnésének okát és idejét.
 - (3) A közterületi névjegyzéket a rendelet 1. melléklete tartalmazza.

3. Közterületi névtáblák elhelyezése

8. § (1) A közterület nevét a tájékozódást jól segítő közterületi névtáblákon kell feltüntetni.
- (2) A közterületi névtáblán feltüntetett neveknek pontosan meg kell egyezniük a közterületi névjegyzékben szereplő írásmóddal.
- (3) A közterületi névtáblán feltüntethető a Devecser elnevezés és a városrész megjelölése, valamint a táblával jelzett tömb első és utolsó házszáma és a házszámnövekedés iránya.
- (4) A közterületi névtáblák elkészítése, kihelyezése, karbantartása és pótlása az Önkormányzat feladata, annak költségei az Önkormányzatot terhelik. Amennyiben a közterületi névtábla telken, kerítésen belül, a ház falán kerül kihelyezésre, úgy annak tisztántartásáért és láthatóságáért az ingatlan tulajdonosa, használója vagy kezelője a felelős.
9. § (1) A közterületi névtáblát a közterület kezdetén és végén, továbbá a tájékozódáshoz szükséges pontokon kell elhelyezni. Közterületi névtáblát minden betorkolló utcánál, mindkét oldalon, továbbá az egy oldalról betorkolló közterület tengelyében az átellenes oldalon is fel lehet szerelni.
- (2) A közterületi névtáblát épületen, kerítésen vagy ezek hiányában külön tartószerkezeten – jól látható módon – kell elhelyezni.
- (3) A műemlék jellegű, illetve helyi védelem alatt lévő területeken a közterületi névtábla elhelyezése során a külön jogszabályban foglaltak szerint kell eljárni.
- (4) Az ingatlan tulajdonosa, kezelője vagy használója a közterületi névtábla elhelyezését és az ezzel kapcsolatos munkálatokat tűrni köteles.
- (5) A közterületi névtáblán, illetve annak szélétől számított 100 cm-en belül reklám célját szolgáló feliratot, táblát elhelyezni nem szabad.
10. § Megváltozott közterületnevek tábláit a tájékozódás zavartalansága érdekében az elnevezéstől számított két évig eredeti helyükön kell hagyni és piros színű, átlós áthúzással kell ellátni. Az új közterületi névtáblát az áthúzott régi tábla mellé kell felszerelni. A régi közterületi névtáblát két év múltán az elhelyező szervnek el kell távolítani.
11. § A közterületi névtáblákat a rendelet 2. mellékletében meghatározottak szerint kell elkészíttetni.

4. Házszámok megállapítása

12. § (1) A házszám az építési telken lévő épületnek az adott közterületen belül megállapított sorszáma.
- (2) Az ingatlanok számozása arab számmal történik, 1-gyel kezdődik és a számok kihagyás nélkül emelkednek a közterülethez tartozó utolsó földrészig.
- (3) Kiegészítő jelzésnek a számok alátöréseként a magyar abc ékezet nélküli nagybetűi

alkalmazhatók.

- (4) A közterület házszámozásánál a növekedés irányába nézve jobb oldalon a páros, bal oldalon a páratlan számokat kell alkalmazni. Egy oldalon beépített utcánál a számozás folyamatosan emelkedik (1, 2, 3, stb.) az ott kialakult állapot figyelembevételével.
- (5) A terek épületeinek, telkeinek számozása folyamatosan emelkedő sorrendben, az óramutató járásával ellentétes irányban történik.
- (6) Ha egy ingatlan több közterülettel is érintkezik (pl.: saroktelek) házszámot arról a közterületről kell megállapítani, amely felől az ingatlan megközelíthető, bejárata esik.
- (7) A beépítésre szánt területen az építési szabályoknak megfelelően kialakított, vagy kialakítható építési telkeket a házszámozás során figyelembe kell venni.

5. Házszámváltozás

13. § (1) A házszámok megváltoztatása hivatalból vagy kérelemre történhet. Kérelmet az nyújthat be, akinek a házszám megváltoztatásához jogos érdeke fűződik.
- (2) Az ingatlan házszámának megváltoztatása különösen akkor indokolt, ha
 - a) az ingatlan-nyilvántartásban nem szerepel az ingatlan házszáma, csak a helyrajzi száma,
 - b) a közterületen több ingatlan azonos házszámmal szerepel az ingatlan-nyilvántartásban,
 - c) az ingatlan házszáma téves,
 - d) az ingatlan megosztására vagy egyesítésére kerül sor.
- (3) Ha a közterületen több ingatlan azonos házszámmal rendelkezik, vagy az ingatlanok számozása hibás, akkor a közterületet vagy annak egy részét a legkisebb érdeksérelemmel járó módon át kell számozni.
- (4) Ha a társasház, vagy az abban lévő lakások számozása hibás, követhetetlen, illetve a beazonosítás körülményes, a társasház lakásait a legkisebb érdeksérelemmel járó módon át kell számozni.
- (5) A kialakult számozás után megosztott ingatlanok eredeti, alátörés nélküli sorszáma megszűnik, és az újonnan kialakított telkek számának megfelelően a számsor növekedésének irányába az abc ékezet nélküli nagybetűiből alátörést kap (pl. 9/A, 9/B, 9/C, stb.). Ez a rendelkezés saroktelek megosztása esetén nem irányadó, ekkor az újonnan keletkezett ingatlan csak az érintkező közterület sorszámaát kapja meg.
- (6) A kialakult számozás után egyesített vagy összeépült ingatlanok az eredeti sorszámaikat megtartják, összevonásra kerülnek, az összevont házszámokat kötőjellel kell egységessé tenni (pl. 14-16.).
- (7) Házszám megváltoztatása esetén a házszám tábla költségét az Önkormányzat viseli.

6. Házszám táblák elhelyezésének szabályai

14. § (1) Az ingatlan tulajdonosa, kezelője, használója köteles az épületet házszám táblával

ellátni és annak folyamatos karbantartásáról gondoskodni.

- (2) A házzsám tábla beszerzéséről, kihelyezéséről, szükség szerinti cseréjéről, megrongálódása esetén pótlásáról és karbantartásáról az ingatlan tulajdonosa saját költségén köteles gondoskodni.
- (3) A (2) bekezdés szerinti kötelezettséget
 - a) új építmény esetén a használatbavételi engedély jogerőre emelkedésétől számított 30 napon belül,
 - b) házzsám változás esetén az erről szóló határozat jogerőre emelkedésétől számított 60 napon belül kell teljesíteni.
- (4) A házzsámot az épület közterülettel érintkező homlokzatán, annak bejárat felőli részén, előkertes beépítési mód esetén – amennyiben a közterületről a házzsám nem lenne olvasható – a kerítésen a bejárat mellett, kerítés hiányában a telek közterületi határvonalán külön tartószerkezeten kell elhelyezni.
- (5) Többlakásos ingatlan esetében valamennyi lakáson, továbbá az ingatlan kerítésén, ennek hiányában külön tartószerkezeten, a közterületről jól látható módon valamennyi lakás házzsámát fel kell tüntetni.
- (6) Társasházak esetében a házzsám táblát lépcsőházanként kell elhelyezni.
- (7) A házzsám tábla az ingatlan sorszámán kívül tartalmazhatja a közterület rövidítés nélküli elnevezését is, a szám előtt vagy fölött kiírva. Ebben az esetben a költségek az ingatlan tulajdonosát, használóját terhelik.

7. Településrészek elnevezése

15.§ Devecser város városrészeinek elnevezése:

- a) Óváros
- b) Ligetváros
- c) Tókert
- d) Újváros

16. § A városrészeken belül városrésznek nem minősülő belterületi egységek elnevezései:

a) Óváros városrésznek nem minősülő belterületi egységei:

- aa) Belváros
- ab) Ófalu
- ac) Emlékpark
- ad) Iparváros

b) Ligetváros városrésznek nem minősülő belterületi egységei:

- ba) Birkásdomb
- bb) Várkert

c) Tókert városrésznek nem minősülő belterületi egységei:

- ca) Belváros
- cb) Újtelep

- d) Újváros városrésznek nem minősülő belterületi egységei:
da) Újfalu
db) Makovecz Imre lakópark

17. § A városrészekhez tartozó, városrésznek nem minősülő külterületek:

- a) Óvároshoz tartozó, városrésznek nem minősülő külterület:
aa) Levente telep
ab) Nyugati iparterület

b) Ligetvároshoz tartozó, városrésznek nem minősülő külterületek:

- ba) Olajtöltő állomás
bb) Szentkút
bc) Székpusztá
bd) Tikhegy
be) Zsidótemető

c) Tókerthez tartozó, városrésznek nem minősülő külterület: Sándormajor

d) Újvároshoz tartozó, városrésznek nem minősülő külterületek:

- da) Meggyeserdő
db) Téglagyár

18. § A városrészekhez, a városrésznek nem minősülő belterületi egységekhez tartozó közterületeket a rendelet 3. melléklete tartalmazza.

8. Művészeti alkotások közterületi elhelyezése

19. § Művészeti alkotások közterületi elhelyezését bármely természetes személy, jogi személy, jogi személyiséggel nem rendelkező szervezet írásban kezdeményezheti a Képviselő-testületnél. A művészeti alkotás közterületi elhelyezéséről a Képviselő-testület dönt.

20. § Művészeti alkotások közterületen történő elhelyezése iránti kérelemnek az alábbiakat kell tartalmaznia:

- a) a művészeti alkotás elhelyezésének pontos helye,
b) a mű méretei, anyaga,
c) az alkotáson szereplő felirat pontos szövege.

21. § Emléktábla közterületen történő elhelyezése iránti kérelemhez az alábbi dokumentumokat szükséges benyújtani:

- a) grafikai terv,
b) szakhatósági engedély, amennyiben az emléktábla elhelyezéséhez szükséges.

22. § Szobor közterületen történő elhelyezése iránti kérelemhez az alábbi dokumentumokat szükséges benyújtani:

- a) grafikai terv,

b) szakhatósági engedély, közüzemi és közmű szolgáltatók hozzájárulása, amennyiben a szobor jellege megkívánja.

23. § Művészeti alkotások közterületi elhelyezésre iránti kérelmet olyan természetes személyre vonatkozóan lehet kezdeményezni,

a) akinek a halála óta legalább 5 év eltelt,

b) akinek közismert tevékenysége a nemzet, a város vagy a környék történelmében kiemelkedő jelentőségű volt, személye közmegbecsülésnek örvend, és munkássága, életvitele példa értékű az egész közösség számára,

c) akinek a város életében kiemelkedő szerepe volt, tevékenységével hozzájárult Devecser fejlődéséhez.

24. § A művészeti alkotás elkészíttetése, engedélyeztetése és kihelyezése a kezdeményező költsége és feladata.

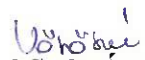
9. Záró rendelkezések

25. § Ez a rendelet 2021. október 1-jén lép hatályba.


26. § Hatályát veszti a közterületek elnevezéséről és a házszámozás szabályairól szóló 10/2014. (VIII.28.) önkormányzati rendelet.


Ferenczi Gábor
polgármester




Vörösné Soós Ágnes
jegyző

A rendelet kihirdetve: 2021. szeptember 30.


Vörösné Soós Ágnes
jegyző



1. melléklet a 16/2021.(IX.30.) önkormányzati rendelethez

Deveser város közterületi névjegyzéke

	A	B	C	D	E	F	G
	Közterület elnevezése	Közterület jellege	Közterület elnevezés, név- változtatás időpontja	Határozat száma	Bel-, illetve külterület	Közterület korábbi elnevezése	A közterület megszűnésének oka, ideje
1.	Áchim András	köz			belterület	Rózsa Ferenc	
2.	Ády Endre	utca			belterület		
3.	Akácfa	utca	1991. 10.03.	89/1991. (X.3.)	belterület	November 7. Kolontári	
4.	Arany János	utca			belterület		
5.	Árpád	utca			belterület		
6.	Attila király	utca	2011. 04. 27.	269/2011. (IV.27.)	belterület		
7.	Bartók Béla	utca	1991. 10.03.	89/1991. (X.3.)	belterület	Kun Béla	
8.	Batthyány	utca			belterület		
9.	Beck János	köz	2021.09.07.	177/2021.(IX.7.)	belterület	Dózsa György utca (Csokonai és Ifjúság utca közötti része)	
10.	Bem	utca			belterület		
11.	Berta	park	2020.09.15.	145/2020. (IX.15.)	belterület		
12.	Béke	utca			belterület		

14.	Bocskai	utca					belterület		
15.	Budai Nagy Antal	köz					belterület		
16.	Csokonai	utca	1991. 10.03.		89/1991. (X.3.)		belterület	Csaplár János	
17.	Damjanich	utca					belterület		
18.	Dankó	telep					belterület		
19.	Darányi József	út	2021.04.29.		72/2021.(IV.29.)		belterület		
20.	Deák Ferenc	utca					belterület		
21.	Deák	tér	1997. 09.18.		47/1997. (IX.17.)		belterület		
22.	Dobó István	utca					belterület		
23.	Domb	utca					belterület		
24.	Dózsa György	utca					belterület		
25.	Eötvös Loránd	utca					belterület		
26.	Erkel Ferenc	utca	2011. 04. 27.		269/2011. (IV.27.)		belterület		
27.	Esze Tamás	utca	1991. 10.03.		89/1991. (X.3.)		belterület	Wendler Zénó	
28.	Eszterházy	utca	2011. 04. 27.		269/2011. (IV.27.)		belterület		
29.	Fekete Antal	utca	1991. 10.03.		89/1991. (X.3.)		belterület	Víztorony Marton József	

30.	Füzes	utca	1991. 10.03.	89/1991. (X.3.)	belterület	Fürst Sándor	
31.	Gábor Áron	utca			belterület		
32.	Gárdonyi Géza	utca			belterület		
33.	Hársfa	utca	1991. 10.03.	89/1991. (X.3.)	belterület	Tanácsköziársaság	
34.	Homok	utca	1991. 10.03.	89/1991. (X.3.)	belterület	Bacsó Béla	
35.	Honvéd	utca			belterület		
36.	Hunyadi	utca			belterület		
37.	Ifjúság	utca			belterület		
38.	Iparos	út	2021.04.29.	72/2021.(IV.29.)	külterület		
39.	Iskola	utca	1991. 10.03.	89/1991. (X.3.)	belterület	Úttörő	
40.	Jókai	utca			belterület		
41.	József Attila	utca			belterület		
42.	Jövő	ligete	2021.04.29.	72/2021.(IV.29.)	belterület		
43.	Kinizsi	utca			belterület		
44.	Kis	köz	1991. 10.03.	89/1991. (X.3.)	belterület	Münnich Ferenc	
45.	Klapka	utca			belterület		
46.	Kodály Zoltán	utca			belterület		

47.	Kossuth Lajos	utca				belterület			
48.	Kölcsey Ferenc	utca	2011. 04. 27.		269/2011. (IV.27.)	belterület			
49.	Kölyök	liget	2021.04.29.		72/2021.(IV.29.)	belterület			
50.	Dr. Laczay Antal	park	2021.04.29.		72/2021.(IV.29.)	belterület			
51.	Lakatos	utca	1991.10.03		89/1991.(X.3.)	belterület	Április 4.	Szántó Arator István út és Ligetváros tér közterületek jötték létre helyette 177/2021.(IX.7.)	
52.	Levente	telep	2001. 12. 01.		183/2001. (XI.08.)	belterület	Latinka Sándor		
53.	Lékai	utca	1991. 10.03.		89/1991. (X.3.)	belterület	Cédrus		
54.	Ligetváros	tér	2021.09.07.		177/2021.(IX.7.)	belterület	Április 4. Lakatos utca (Hársfa utca és Fekete Antal utca közötti része)		
55.	Ligetvárosi	kapu	2021.04.29.		72/2021.(IV.29.)	belterület			
56.	Liszt Ferenc	utca	2011. 04. 27.		269/2011. (IV.27.)	belterület			
57.	Makovecz	park	2012. 08. 07.		423/2012. (VIII.7.)	belterület			
58.	Máltai	kert	2012. 04. 25.		247/2012. (IV.25.)	belterület			
59.	Mező	utca	1991. 10.03.		89/1991. (X.3.)	belterület	Marx Károly		
60.	Meggyeserdő					külterület			

61.	Mikes Kelemen	utca	1991. 10.03.	89/1991. (X.3.)	belterület	Engels Frigyes	
62.	Miskei	utca	1991. 10.03.	89/1991. (X.3.)	belterület	Pápai Mártírok	
63.	Móricz Zsigmond	utca			belterület		
64.	Nagy László	utca			belterület		
65.	Olajtöltő állomás				külterület	Gáztöltő	
66.	Park	utca			belterület		
67.	Patak	utca	1991. 10.03.	89/1991. (X.3.)	belterület	Erhardt József	
68.	Patony	kert	2021.04.29.	72/2021.(IV.29.)	belterület		
69.	Pápai	út	1991. 10.03.	89/1991. (X.3.)	belterület	Vöröshadsereg	
70.	Petőfi	tér			belterület		
71.	Pék	köz	1991. 10.03.	89/1991. (X.3.)	belterület	Pék Lőrinc	
72.	Rákóczi	utca			belterület		
73.	Rózsa	köz	1991. 10.03.	89/1991. (X.3.)	belterület	Rózsa Ferenc	
74.	Sándormajor				külterület		
75.	Simon István	utca			belterület		
76.	Somló	utca	1991. 10.03.	89/1991. (X.3.)	belterület	Szamuely László	

77.	Somogyi Béla	utca				belterület		
78.	Sümegei	út	1991. 10.03.	89/1991. (X.3.)		belterület	Bajcsy-Zsilinszky	
79.	Szabadság	tér				belterület		
80.	Szántó Arator István	út	2021.09.07.	177/2021.(IX.7.)		belterület	Április 4. Lakatos utca (Fekete Antal utca és Széchenyi utca közötti része)	
81.	Szent Imre	utca	1991. 10.03.	89/1991. (X.3.)		belterület	Beloianisz	
82.	Széchenyi	utca				belterület		
83.	Székpuszta					külterület		
84.	Szél	utca	1991. 10.03.	89/1991. (X.3.)		belterület	Kállai Éva	
85.	Táncsics	utca				belterület		
86.	Téglagyár					külterület		
87.	Tikhegy					külterület		
88.	Toldi	utca				belterület		
89.	Dr. Tolnai Pál	sétány	2021.04.29.	72/2021.(IV.29.)		belterület		
90.	Tündérvár		2021.04.29.	72/2021.(IV.29.)		belterület		
91.	Újtemető	út	2021.04.29.	72/2021.(IV.29.)		külterület		

92.	Vadvirág	utca				belterület		
93.	Vasútállomás					belterület		
94.	Vasút	utca	1991. 10.03.	89/1991. (X.3.)		belterület	Landler Jenő	
95.	Vasúti őrházak					belterület		
96.	Vasvári Pál	utca				belterület		
97.	Várkert		1991. 10.03.	89/1991. (X.3.)		belterület	Szabadság park	
98.	Vásár	tér	2021.04.29.	72/2021.(IV.29.)		belterület		
99.	Vásárhelyi	utca	1991. 10.03.	89/1991. (X.3.)		belterület	Lenin	
100.	Virágzó	utca				belterület		
101.	Zrínyi	utca				belterület		
102.	Zsidótemető					külterület		


Közterületi névtábla

1. A közterületi névtáblákat városrészenként külön színnel kell jelölni:

- 1.1. Óváros: barna
- 1.2. Ligetváros: zöld
- 1.3. Tókert: kék
- 1.4. Újváros: piros

2. A közterületi névtábla külső mérete: 500 x 200 mm

3. A közterületi névtábla mintája:



A városrészekhez és a városrészeknek nem minősülő belterületi egységekhez tartozó közterületek

	A	B	C
1.	Városrész	Városrészeknek nem minősülő belterületi egység	Közterület elnevezés
2.	Óváros	Belváros	Áchim András köz
3.	Óváros	Belváros	Árpád utca
4.	Óváros	Belváros	Béke utca
5.	Óváros	Belváros	Bem utca
6.	Óváros	Belváros	Damjanich utca
7.	Óváros	Belváros	Iskola utca
8.	Óváros	Belváros	Klapka utca
9.	Óváros	Belváros	Kossuth Lajos utca
10.	Óváros	Belváros	Miskei utca 1-11.
11.	Óváros	Belváros	Pápai út az Árpád utcáig
12.	Óváros	Belváros	Petőfi tér
13.	Óváros	Belváros	Táncsics utca
14.	Óváros	Ófalu	Arany János utca
15.	Óváros	Ófalu	Esze Tamás utca
16.	Óváros	Ófalu	Hunyadi utca páratlan oldala a 19-es házással bezárólag, valamint a páros oldal a Bocskai utcáig
17.	Óváros	Ófalu	Rákóczi utca
18.	Óváros	Ófalu	Zrínyi utca

19.	Óváros	Emlékpark	Batthyány utca
20.	Óváros	Emlékpark	Bocskai utca
21.	Óváros	Emlékpark	Dr. Tolnai Pál sétány
22.	Óváros	Emlékpark	Jövő ligete
23.	Óváros	Emlékpark	Kinizsi utca
24.	Óváros	Emlékpark	Móricz Zsigmond utca
25.	Óváros	Emlékpark	Patak utca
26.	Óváros	Emlékpark	Pék köz
27.	Óváros	Emlékpark	Tündérkert
28.	Óváros	Iparváros	Füzes utca
29.	Óváros	Iparváros	Hunyadi utca páratlan oldala a 21-es házámtól, valamint a páros oldal a Bocskai utcától a Vasút utca irányába
30.	Óváros	Iparváros	Dankó telep
31.	Óváros	Iparváros	Iparos út (Nyugati iparterület)
32.	Óváros	Iparváros	Somló utca
33.	Óváros	Iparváros	Szent Imre utca a Patak utca és Füzes utca vonalától a Vasút utca irányába
34.	Óváros	Iparváros	Vadvirág utca
35.	Óváros	Iparváros	Vasút utca
36.	Ligetváros	Birkásdomb	Akácfa utca
37.	Ligetváros	Birkásdomb	Bartók Béla utca
38.	Ligetváros	Birkásdomb	Domb utca
39.	Ligetváros	Birkásdomb	Fekete Antal utca
40.	Ligetváros	Birkásdomb	Hársfa utca

41.	Ligetváros	Birkásdomb	Kölyök liget
42.	Ligetváros	Birkásdomb	Ligetváros tér
43.	Ligetváros	Birkásdomb	Ligetvárosi kapu
44.	Ligetváros	Birkásdomb	Nagy László utca a Hársfa utcától az Akácfa utcáig
45.	Ligetváros	Birkásdomb	Simon István utca
46.	Ligetváros	Birkásdomb	Szántó Arator István út
47.	Ligetváros	Birkásdomb	Széchenyi utca
48.	Ligetváros	Birkásdomb	Szél utca a Hársfa utcától a Fekete Antal utcáig
49.	Ligetváros	Birkásdomb	Vasvári Pál utca
50.	Ligetváros	Várkert	Darányi József út
51.	Ligetváros	Várkert	Lékai utca
52.	Ligetváros	Várkert	Park utca
53.	Ligetváros	Várkert	Várkert
54.	Tókert	Belváros	Gábor Áron utca
55.	Tókert	Belváros	Ifjúság utca a Kis közig
56.	Tókert	Belváros	Jókai utca
57.	Tókert	Belváros	Kis köz
58.	Tókert	Belváros	Szabadság tér
59.	Tókert	Újtelep	Ady Endre utca
60.	Tókert	Újtelep	Beck János köz
61.	Tókert	Újtelep	Csokonai utca
62.	Tókert	Újtelep	Dobó István utca
63.	Tókert	Újtelep	Dózsa György utca
64.	Tókert	Újtelep	Gárdonyi Géza utca

65.	Tókert	Újtelep	Honvéd utca
66.	Tókert	Újtelep	Ifjúság utca a Kis köztől a Kodály Zoltán utcáig
67.	Tókert	Újtelep	Kodály Zoltán utca
68.	Tókert	Újtelep	Miskei utca 49-
69.	Tókert	Újtelep	Nagy László utca a Hársfa utcáig
70.	Tókert	Újtelep	Patony kert
71.	Tókert	Újtelep	Somogyi Béla utca
72.	Tókert	Újtelep	Szél utca az Ifjúság utcától a Hársfa utcáig
73.	Tókert	Újtelep	Vásár tér
74.	Újváros	Újfalu	Berta park
75.	Újváros	Újfalu	Budai Nagy Antal köz
76.	Újváros	Újfalu	Eötvös Lóránd utca
77.	Újváros	Újfalu	Homok utca
78.	Újváros	Újfalu	József Attila utca
79.	Újváros	Újfalu	Deák Ferenc utca a Virágzó utcáig
80.	Újváros	Újfalu	Dr. Laczay Antal park
81.	Újváros	Újfalu	Mező utca
82.	Újváros	Újfalu	Mikes Kelemen utca
83.	Újváros	Újfalu	Miskei utca 12-48.
84.	Újváros	Újfalu	Sümegei út
85.	Újváros	Újfalu	Újtemető út
86.	Újváros	Újfalu	Vásárhelyi utca
87.	Újváros	Újfalu	Virágzó utca
88.	Újváros	Makovecz Imre lakópark	Attila király utca

89.	Újváros	Makovecz Imre lakópark	Deák Ferenc utca a Virágzó utcától az Újtemető útig
90.	Újváros	Makovecz Imre lakópark	Erkel Ferenc
91.	Újváros	Makovecz Imre lakópark	Esterházy utca
92.	Újváros	Makovecz Imre lakópark	Kölcsey Ferenc utca
93.	Újváros	Makovecz Imre lakópark	Liszt Ferenc utca
94.	Újváros	Makovecz Imre lakópark	Makovecz park
95.	Újváros	Makovecz Imre lakópark	Máltai kert